

ÚPRAVA SMĚRNÉ ČÁSTI ÚZEMNÍHO PLÁNU SÍDELNÍHO ÚTVARU HL. M. PRAHY
schváleného ZHMP dne 9.9.1999 usnesením č. 10/05
ve znění změny Z 1000/00
vydané Opatřením obecné povahy č. 6/2009 s účinností od 12.11.2009

číslo U 1018/2011 /list 1/2/

PŘEDMĚT ÚPRAVY: míra využití území
LOKALITA: k.ú. Břevnov - území zvláštní komplexy obchodní / ZOB - C /
vymezené ulicemi Bělohorskou, Kukurovou a Bolivarovou
PŮVODNÍ STAV: kód C
MÍSTO ÚPRAVY: výkres č. 4 - Plán využití ploch
UPRAVENO NA: kód C s miniálním koeficientem zeleně KZ = 0,39 ve stávající ploše
PŘÍLOHA ÚPRAVY: nedílnou součástí úpravy je výkresová příloha 1x výkres formátu A3:
Navrhovaná situace, výkres zeleně datovaný 10.2011 - č.v. 06.
- měřítko 1:2000

Upozornění:

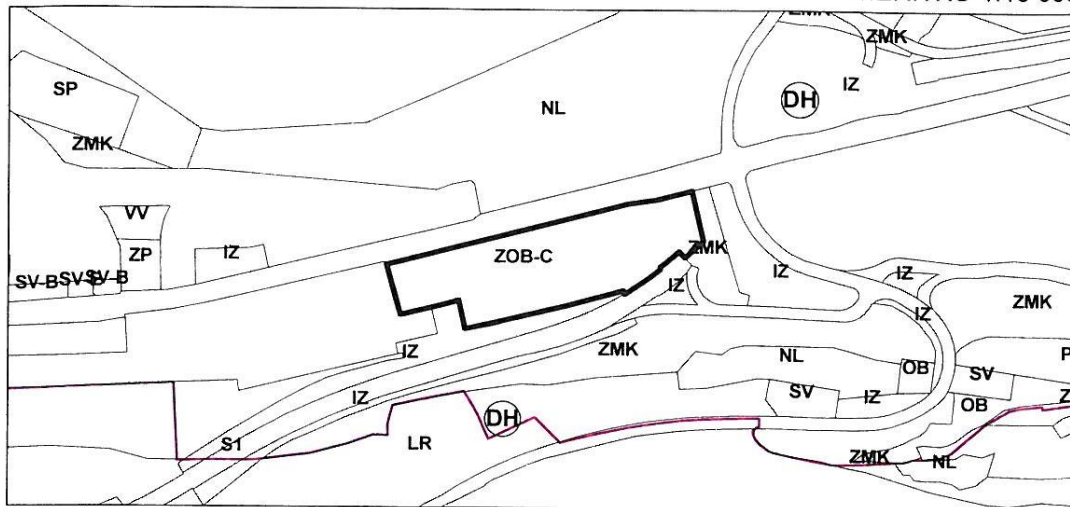
Provedená úprava potvrzuje pouze soulad záměru s ÚPn SÚ hl. m. Prahy ve vztahu ke kódu míry využití území, neposuzuje záměr z jiných profesních a správních hledisek, ani z hlediska souladu s vyhláškou č.26/1999 Sb. hl. m. Prahy ve znění pozdějších předpisů.

ÚPRAVA SMĚRNÉ ČÁSTI ÚZEMNÍHO PLÁNU SÍDELNÍHO ÚTVARU HL. M. PRAHY
schváleného ZHMP dne 9.9.1999 usnesením č. 10/05
ve znění změny Z 1000/00
vydané Opatřením obecné povahy č. 6/2009 s účinností od 12.11.2009

číslo U 1018/2011 /list 2/2/

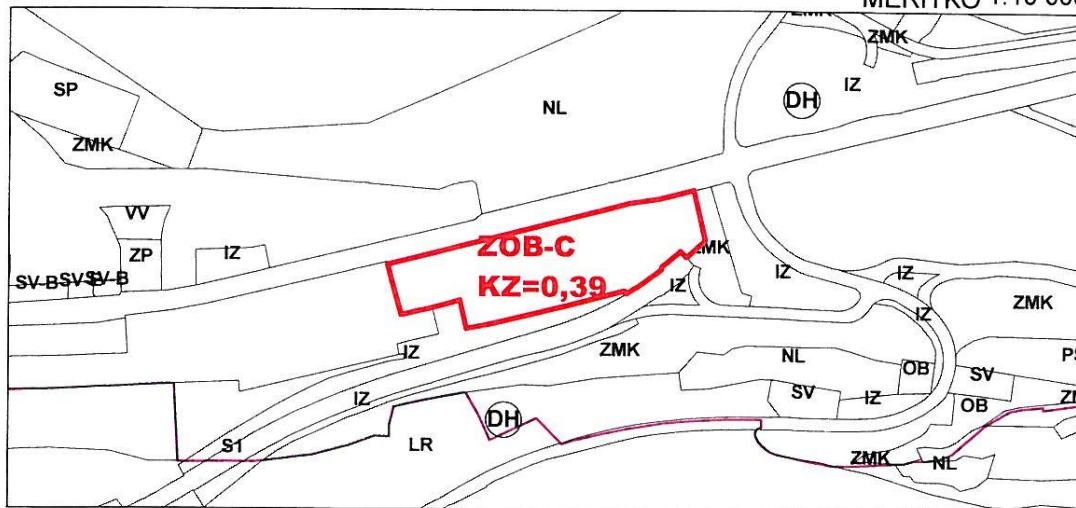
PŮVODNÍ STAV VE VÝKRESE č. 4

MĚŘÍTKO 1:10 000



NOVÝ STAV VE VÝKRESE č. 4

MĚŘÍTKO 1:10 000



HLAVNÍ MĚSTO PRAHA
MAGISTRÁT HLAVNÍHO MĚSTA PRAHY
ODBOR ÚZEMNÍHO PLÁNU

Hlavní město Praha
Magistrát hl. m. Prahy
odbor územního plánu
Jungmannova 35/29
111 21 Praha 1

12/

Ing. Jitka Cvetlerová
ředitelka odboru

Platnost od: 2010-2011

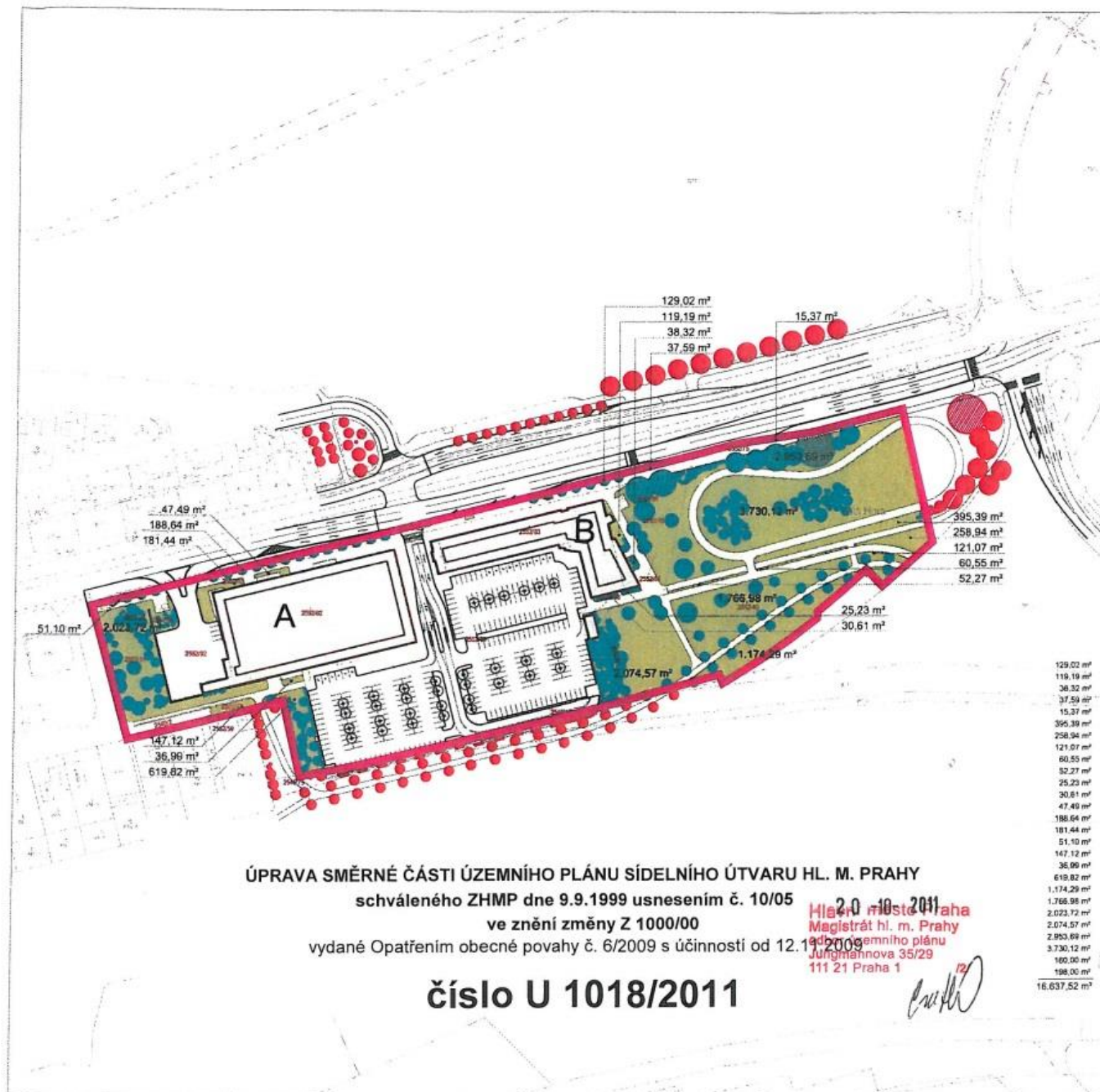
Razítko:

KOMERČNÍ CENTRUM VYPICH PRAHA 6 - BŘEVNOV NADSTAVBA 4. NP OBJEKTU "B"

prostor křižovanky ulic Bělohorská a Kukulova
Praha 6 - Břevnov, č. parcel: 2546/75, 2548/15, 2549/2, 2552/48, 2552/49,
2552/51, 2552/59, 2552/75, 2552/82, 2552/83, 2552/84, 2552/85, 2552/86,
2552/87, 2552/88, 2552/89, 2552/90, 2552/91, 2552/92, 2552/93, 2552/94,
2552/95, 2552/96, 2552/97

LEGENDA:

	STAV	HRANICE ŘEŠENÉHO ÚZEMÍ
	MAPA KN	
	ČÍSLA DOTČENÝCH PARCEL	
A	OBCHODNÍ DŮM (KAUFLAND)	zastavěná plocha ... 4.755,00 m ² , HPP ... 9.427,00 m ²
B	POLYFUNKČNÍ OBJEKT "B"	zastavěná plocha ... 2.250,00 m ² , HPP ... 8.673,00 m ²
	ZASTAVĚNÁ PLOCHA	celkem ... 7.005,00 m ²
	ZPEVNĚNÁ PLOCHA KOMUNIKACÍ	celkem ... 10.804,80 m ²
	ZPEVNĚNÁ PLOCHA CHODNÍKŮ	celkem ... 7.937,01 m ²
	ZELEŇ NA ROSTLÉM TERÉNU	celkem ... 16.279,52 m ²
	ROSTLINY A STROMY V NÁDOBÁCH	celkem ... 32 ks x 5 m ² = 160,00 m ²
	POPÍNAVÁ ZELEŇ NA ROSTLÉM TERÉNU	celkem ... (66 bm x 0,5) x 6 = 198,00 m ²
	STROMY NA ROSTLÉM TERÉNU V PLOŠE ZOB	
	STROMY NA ROSTLÉM TERÉNU MIMO PL. ZOB	



ÚPRAVA SMĚRNÉ ČÁSTI ÚZEMNÍHO PLÁNU SÍDELNÍHO ÚTVARU HL. M. PRAHY

schváleného ZHMP dne 9.9.1999 usnesením č. 10/05

ve znění změny Z 1000/00

vydané Opatřením obecné povahy č. 6/2009 s účinností od 12.11.2009

číslo U 1018/2011


20.10.2011
Hlavní město Praha
Magistrát hl. m. Prahy
Územního plánu
Jungmannova 35/29
111 21 Praha 1

GENÉRALNÍ PROJEKTANT

BOMART spol. s r.o.

Ohradní 65, Praha 4

 BOMART spol. s r.o.
PROJEKČNÍ KANCELÁŘ

STUPEŇ STUDIE K ŽADOSTI O ZAFIXOVÁNÍ KÓDU MÍRY VYUŽITÍ POZEMKU, KOEFICIENTU ZELENĚ		
NÁZEV VÝKRESU NAVRHOVANÁ SITUACE VÝKRES ZELENĚ	DATUM 40. 2011 MĚŘITELNOST 1 : 2 000	Č. VÝKRESU 06.
MÍSTO Intercora s.r.o. Lochotínská 18, Plzeň 301 00		