

Magistrát hlavního města Prahy
Odbor územního plánu
Jungmannova 35/29
111 21 Praha 1

Věcně shodná připomínka „ODSUN PORTÁLU TUNELU OD AREÁLU BŘEVNOVSKÉHO KLÁŠTERA“ a zmocnění zástupce veřejnosti při pořizování nového územního plánu hlavního města Prahy

My, níže uvedení a podepsaní občané Prahy, uplatňujeme v souladu s § 23 odst. 1 zákona č. 183/2006 Sb., o územním plánování a stavebním řádu (stavební zákon), v platném znění, věcně shodné připomínky ke konceptu a návrhu územně plánovací dokumentace. Na základě těchto, níže upřesněných, připomínek zmocňujeme k podání námítky a k našemu dalšímu zastupování při projednání námítky ve smyslu § 23 odst. 3 stavebního zákona zástupce veřejnosti.

Předmětná územně plánovací dokumentace:

- koncept a případný návrh **Územního plánu hl. m. Prahy**, o jehož pořízení rozhodlo Zastupitelstvo hl. m. Prahy svým usnesením č. 7/1 ze dne 31. 5. 2007

Znění připomínky:

Nesouhlasíme s umístěním portálu tunelu z Břevnovské radiály v těsné blízkosti cenného areálu Břevnovského kláštera.

Navrhujeme, aby byl portál tunelu odsunut co nejdále od Břevnovského kláštera, nejlépe ke křižovatce Vypich.

Odůvodnění připomínky:

Portál se dle konceptu nového UP nachází cca 50m západně od křižovatky ulice Markétská a Bělohorská na pozemku katastrálního území Břevnov č.p. 3017.

- 1) Portál zcela evidentně poškozují historickou památku Břevnovský klášter.
- 2) Již v současné době jsou v této oblasti nepřípustným způsobem překračovány hlukové limity, vyústěním Břevnovské radiály by se situace ještě zhoršila.
- 3) Odsun portálu byl dotčenými orgány, občanskými sdruženími i jednotlivými občany požadován již v připomínkách ve Zjišťovacím řízení EIA a stejně tak (jak vyplývá z citací z Dokumentace EIA) byl odsun portálu schválen v Dokumentaci k EIA Břevnovské radiále

Zmocnění zástupce veřejnosti:


Petr Tomíček, narozen 3.4.1981

Nad Kajetánkou 27/1458, 16900 Praha 6

Přijetí zmocnění zástupcem veřejnosti:

Přijetí zmocnění Petr Tomíček (viz výše) přijímá a toto přijetí stvrzuje vlastním podpisem.

V Praze dne 17. listopadu 2009



.....
Petr Tomíček

Jak připojit svůj podpis?

Pokud chcete vyjádřit svůj nesouhlas s navrhovaným portálem tunelu před Břevnovským klášterem, postupujte následovně:

- vytiskněte strany č.2 a 7 tohoto pdf (podpisovou listinu)
- vyplňte potřebné údaje, připojte svůj podpis a v ideálním případě nechte listinu podepsat i dalším rodinným příslušníkům, sousedům, spolužákům, kolegům a známým s trvalým bydlištěm v Praze

Podpisová listina se musí dostat do mých rukou nejpozději 7.prosince 2009.

Zde je několik způsobů, jak to provést:

osobně nebo přes důvěryhodného prostředníka

- mnozí z Vás mne znají přímo nebo znají někoho, kdo mi může podpisovou listinu osobně předat

korespondenčně

- vyplněný list zašlete na adresu:

*Ing. Petr Tomíček
Nad Kajetánkou 27/1458
16900, Praha 6*

Pokusíme se zajistit, aby bylo možné připojit svůj podpis také na veřejných místech:

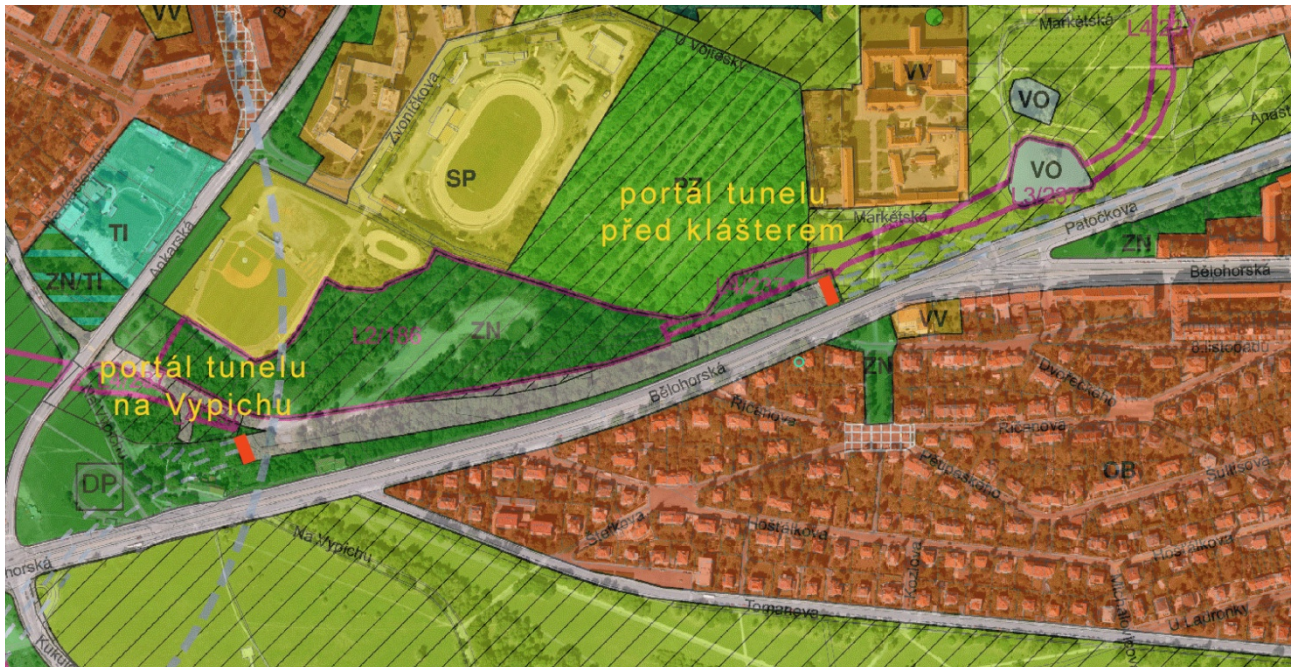
- o v *Informační kanceláři MČ Praha 6, Bělohorská(naproti BILLE)*
- o v *břevnovské pobočce Městské knihovny, Praha 6, Bělohorská*

V případě jakýchkoliv nejasností se obraťte na následující email:

portalbrevnov@seznam.cz

Výřez z konceptu územního plánu s vyznačenými portály Břevnovské radiály

- portál u Břevnovského kláštera
- portál u křižovatky Vypich



Výřez z konceptu územního plánu s navrženým „odsunem“ portálu směrem ke křižovatce Vypich. „Odsunutím“ dojde k tomu, že oba původní velké portály zmizí a bude potřeba pouze jeden malý.



Městská část Praha 6, Rada Městské části Praha 6

Bez č.j. ze dne 24.2.2006

Nepožaduje nové vypracování dokumentace vlivů záměru na životní prostředí dle § 8 zákona č. 100/2001 Sb., v platném znění a souhlasí s realizací předmětného záměru pouze za splnění následujících podmínek:

- jednoznačně požaduje pro úsek Malovanka - Vypich plně tunelovou variantu s maximálním oddálením portálu tunelu z předprostoru Břevnovského kláštera západním směrem, a to až do prostoru Vypichu s napojením na mimoúrovňovou křižovátku, zároveň vyjadřuje nesouhlas s variantou řešení hloubeného tunelu s podélnou štěrbinou

Dokumentace EIA:

Bylo zohledněno v optimalizované variantě dle ÚP (VI).

Národní památkový ústav, ústřední pracoviště Praha 1

Č.j.: 689/2006 ze dne 27.2.2006

- ve 3. a 4. úseku prochází trasa územím s velkým kulturně-historickým významem a stavba radiály zde bude vizuálně ovlivňovat bezprostřední okolí obou NKP (letohrádek Hvězda a Břevnovský klášter), na základě této skutečnosti považuje památkový ústav za naprosto kritické a též v rozporu se zájmy památkové péče napojení 3. a 4. úseku radiály, zejména pak vyústění portálu tunelu na hranici areálu NKP Břevnovský klášter, který povede k nevratným zásahům do terénní situace

- požaduje zvážení takové varianty vedení BR, kterou by nebylo dotčeno území NKP Břevnovského kláštera - v předložených variantách řešení realizace stavby BR památkový ústav zásadně nesouhlasí s umístěním portálu tunelu v úseku č. 3, ten by negativně ovlivnil jak blízké, tak i dálkové pohledy na celý areál Břevnovského kláštera; z toho důvodu je požadováno přehodnocení jeho umístění a jeho odsunutí mimo areál směrem k Vypichu minimálně o 200-300m.

Dokumentace EIA:

Připomínky byly zohledněny a respektovány v Dopracování TOS a SP a varianta byla podle požadavků upravena, portál byl odsunut, území NKP Břevnovského kláštera nebude přímo dotčeno. Tato upravená varianta byla převzata do Dokumentace EIA (varianta optimalizovaná dle ÚP – VI). Míra vizuálního ovlivnění je podrobně posouzena ve studii Vyhodnocení vlivu na krajinný ráz (viz příloha C. 8. Dokumentace EIA). Případné ovlivnění vodního režimu v oblasti Břevnovského kláštera bylo vyhodnoceno v odborné studii pro Dokumentaci EIA (viz přílohu č. C. 5.).

Magistrát hlavního města Prahy
Odbor územního plánu
Jungmannova 35/29
111 21 Praha 1

**Věcně shodná připomínka „ZAŘAZENÍ REZERVY PRO RAŽENOU
VARIANTU BŘEVNOVSKÉ RADIÁLY“ a zmocnění zástupce veřejnosti
při pořizování nového územního plánu hlavního města Prahy**

My, níže uvedení a podepsaní občané Prahy, uplatňujeme v souladu s § 23 odst. 1 zákona č. 183/2006 Sb., o územním plánování a stavebním řádu (stavební zákon), v platném znění, věcně shodné připomínky ke konceptu a návrhu územně plánovací dokumentace. Na základě těchto, níže upřesněných, připomínek zmocňujeme k podání námítky a k našemu dalšímu zastupování při projednání námítky ve smyslu § 23 odst. 3 stavebního zákona zástupce veřejnosti.

Předmětná územně plánovací dokumentace:

- koncept a případný návrh **Územního plánu hl. m. Prahy**, o jehož pořízení rozhodlo Zastupitelstvo hl. m. Prahy svým usnesením č. 7/1 ze dne 31. 5. 2007,

Znění připomínky:

V dokumentu není zakreslena rezerva pro trasu ražené varianty Břevnovské radiály, podle návrhu Občanského sdružení EKO Břevnov.

Navrhujeme, aby trasa byla do návrhu zanesena.

Odůvodnění připomínky:

Trasa ražené varianty Břevnovské radiály, podle návrhu Občanského sdružení EKO Břevnov je jako potenciální varianta trasování Břevnovské radiály stále sledována a její dopracování je požadováno v procesu EIA.

Zmocnění zástupce veřejnosti:

Ing. Petr Tomíček

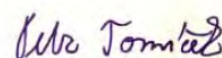
Nad Kajetánkou 27, 16900 Praha 6

Narozen 3.4.1981

Přijetí zmocnění zástupcem veřejnosti:

Přijetí zmocnění Petr Tomíček (viz výše) přijímá a a toto přijetí stvrzuje vlastním podpisem.

V Praze dne 17.listopadu 2009



.....
Petr Tomíček

Seznam občanů Prahy, kteří uplatňují věcně shodnou připomínku „ZAŘAZENÍ REZERVY PRO RAŽENOU VARIANTU BŘEVNOVSKÉ RADIÁLY“ a podpisová listina ke zmocnění zástupce veřejnosti k podání námítky:

	Jméno a příjmení (HŮLKOVÝM PÍSMEM)	Datum narození (jen v případě osob se shodným jménem na totožné adrese)	Trvalý pobyt v Praze (ulice, část Prahy)	Podpis
1.				
2.				
3.				
4.				
5.				
6.				
7.				
8.				
9.				
10.				
11.				
12.				
13.				
14.				
15.				
16.				
17.				
18.				
19.				
20.				

